



# Il Geometra nella Geomatica 4.0: Analisi Attuale e la Rivoluzione della Laurea Abilitante **LP-01**

Dal rilievo tradizionale alla  
modellazione del futuro digitale

---

Geom. Ernesto A. Baragetti - Consigliere  
CNGeGL

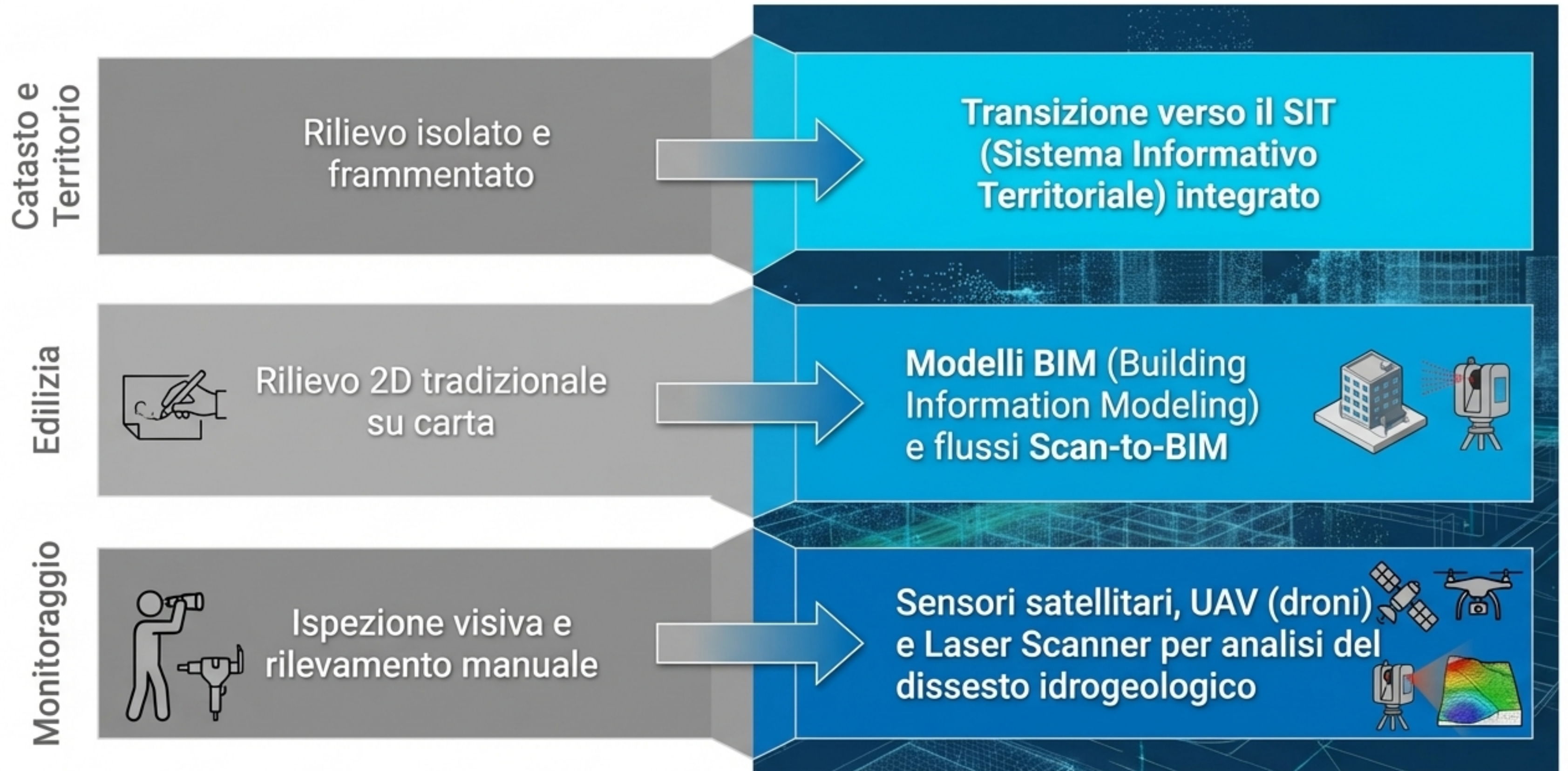
Roma, 14 Aprile 2026

The background of the image is a composite of a real-world city skyline on the left and a digital, wireframe cityscape on the right. The real-world buildings are modern glass skyscrapers. The digital city is composed of glowing blue and orange lines and points, representing data and digital infrastructure. A dark, semi-transparent rectangular box is centered over the image, containing white and orange text.

# **Non misuriamo solo la terra. Ne modelliamo il futuro digitale.**

**Il geometra oggi è il gestore dei dati geospaziali al centro della transizione ecologica e delle Smart Cities.**

# L'Evoluzione Operativa in Atto



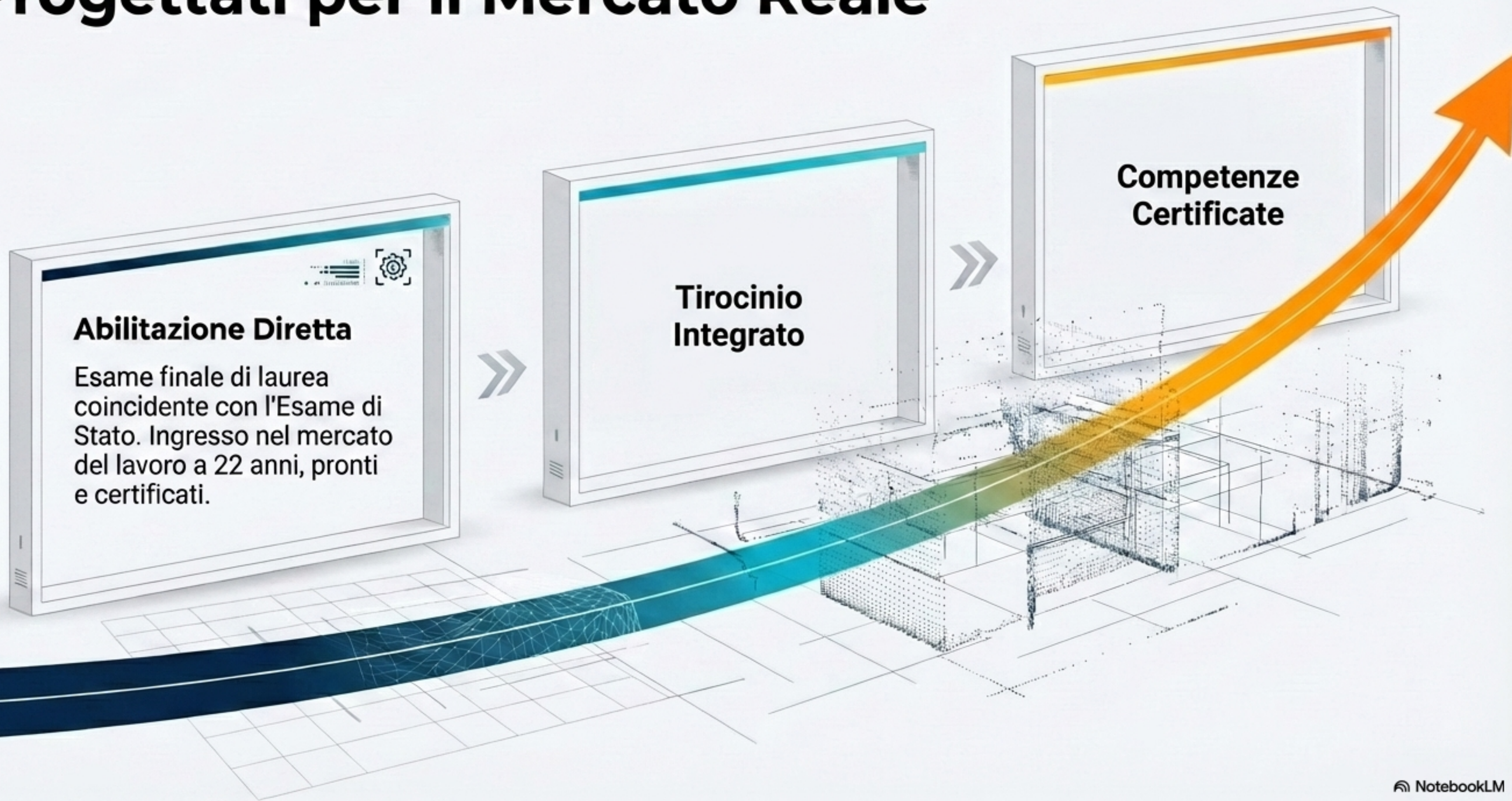
# Il BIM non è il futuro. È il nostro presente.



2026  
LPI-01

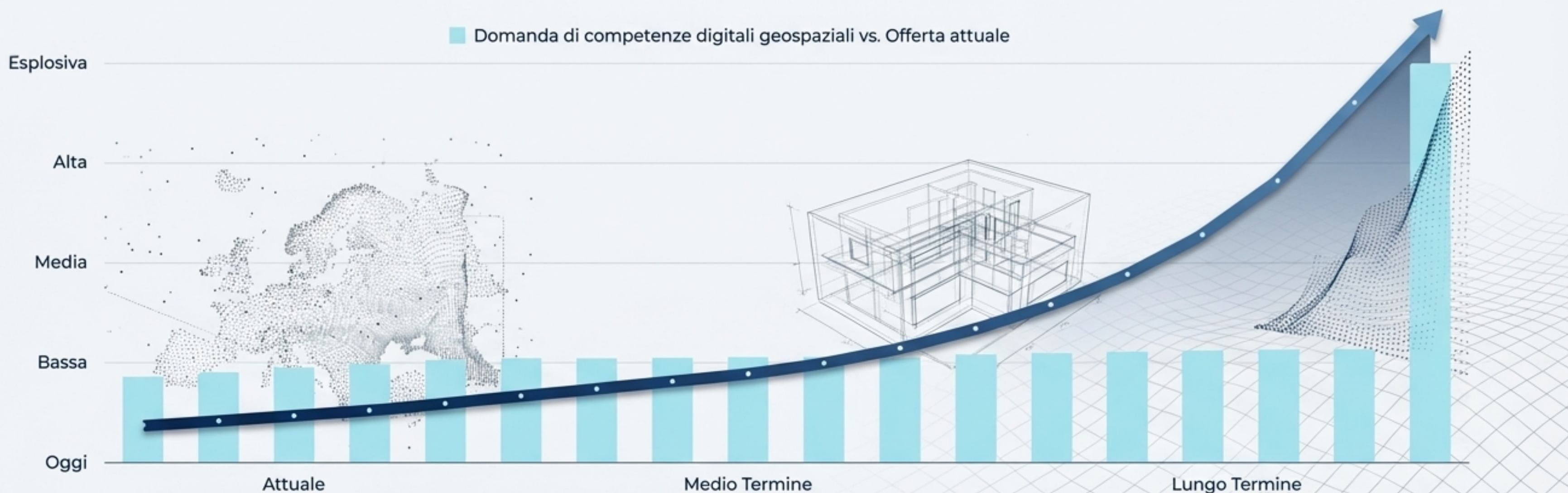
**Una nuova era.**

# Progettati per il Mercato Reale



# Il PNRR e il Vuoto di Competenze nella P.A.

**Il Geometra Laureato è la figura chiave, strutturalmente richiesta per sbloccare la digitalizzazione degli uffici tecnici della Pubblica Amministrazione.**



# La Rotta per la Categoria: I Tre Pilastri



# L'Ecosistema dello Studio Moderno

## La Sfida Intergenerazionale

L'esperienza decennale sul territorio e la visione strategica dei professionisti veterani.

**Affiancamento intergenerazionale per una supremazia competitiva sul mercato.**

La padronanza nativa degli strumenti geomatici dei nuovi laureati LP-01.

# Il Riconoscimento di una Professione Moderna

“Il percorso della laurea professionalizzante non è un ostacolo, ma il riconoscimento accademico di chi ha saputo reinventarsi. La sfida si vince con la competenza. Il Geometra del 2026 non misura solo la terra; ne modella il futuro digitale.”

---

Geom. Ernesto A. Baragetti | 14 Aprile 2026





**Grazie per l'attenzione**